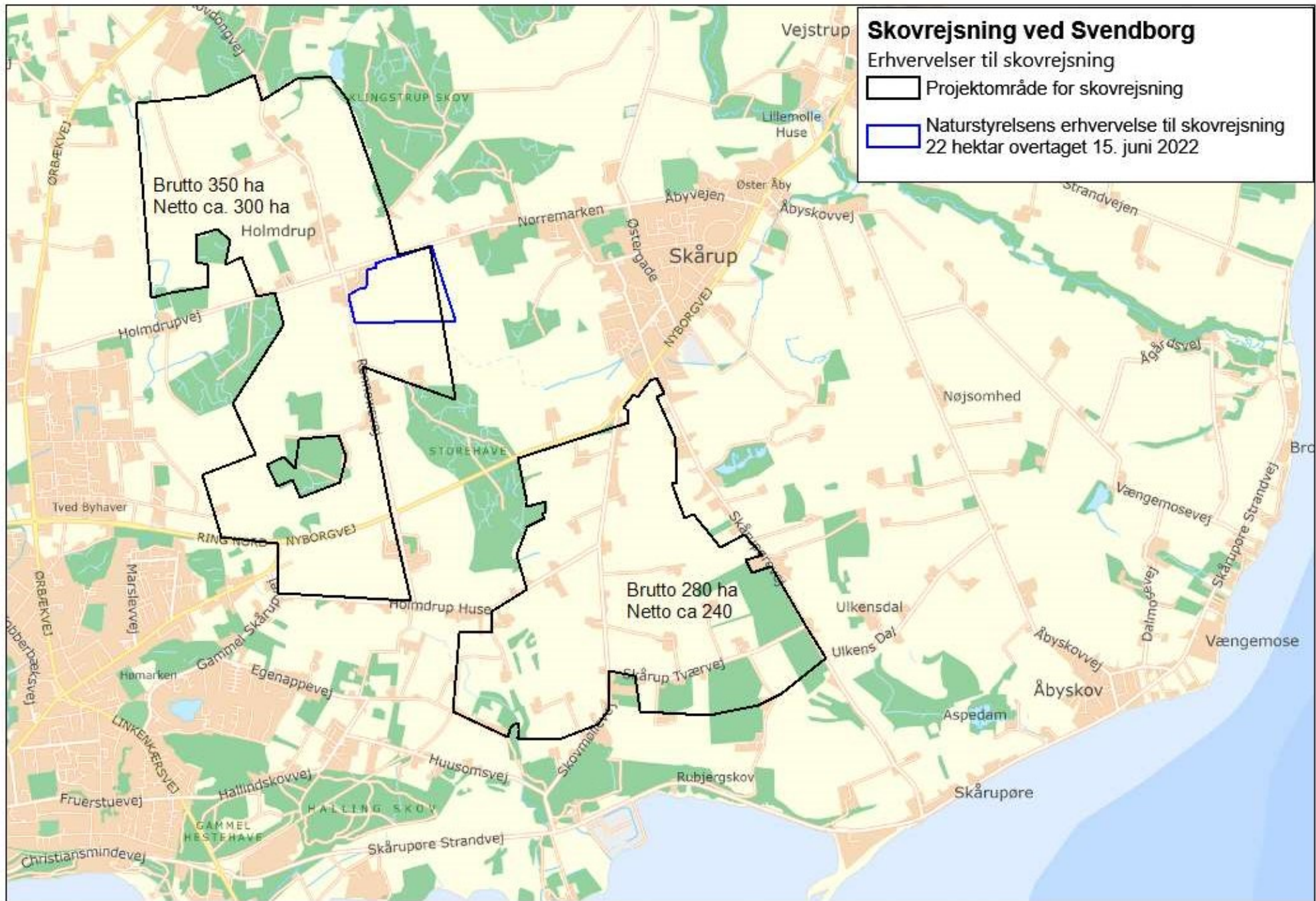


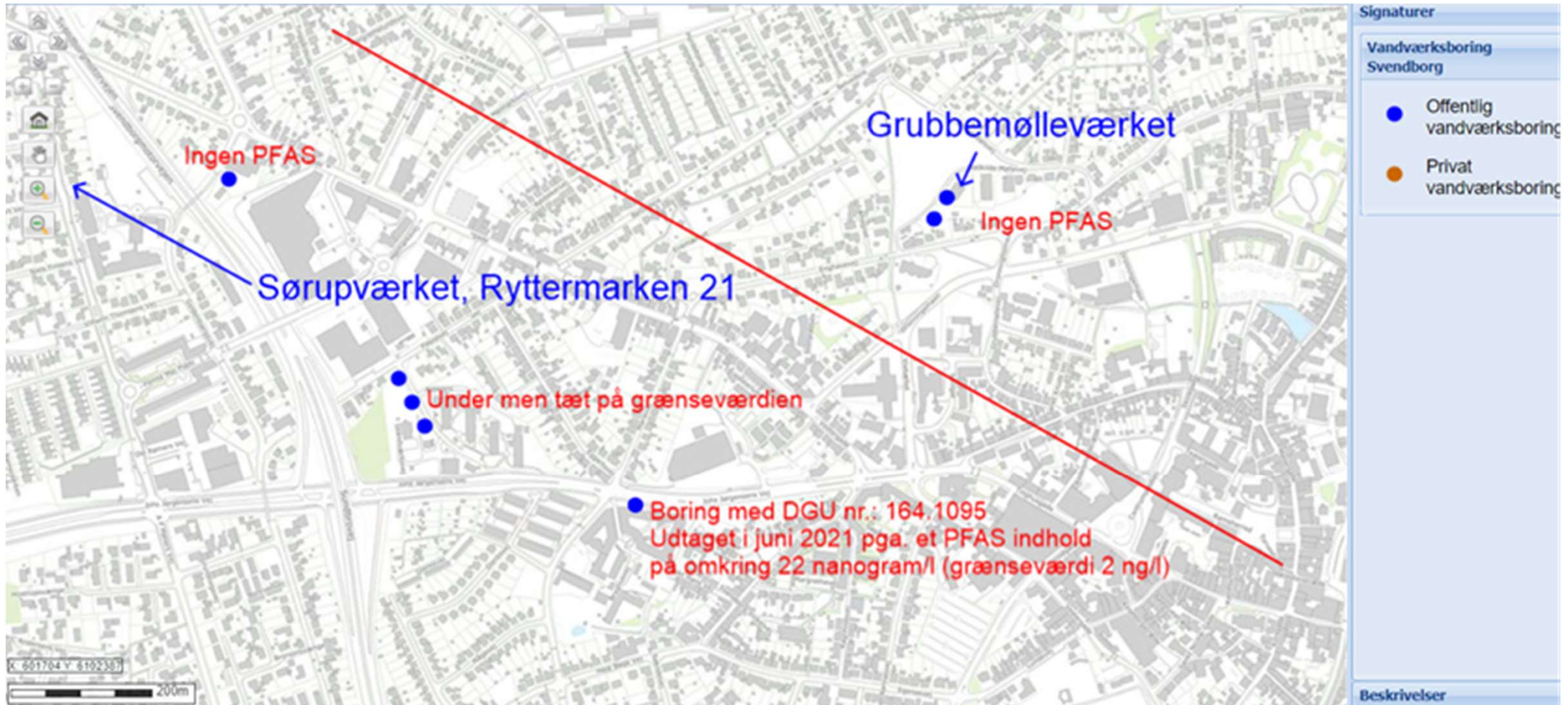


Svendborg
Kommune

Møde i Det Grønne Råd

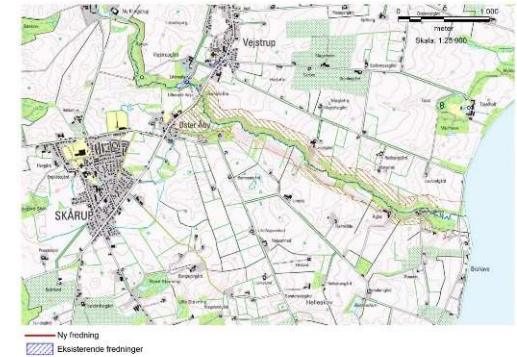
den 27. februar 2023



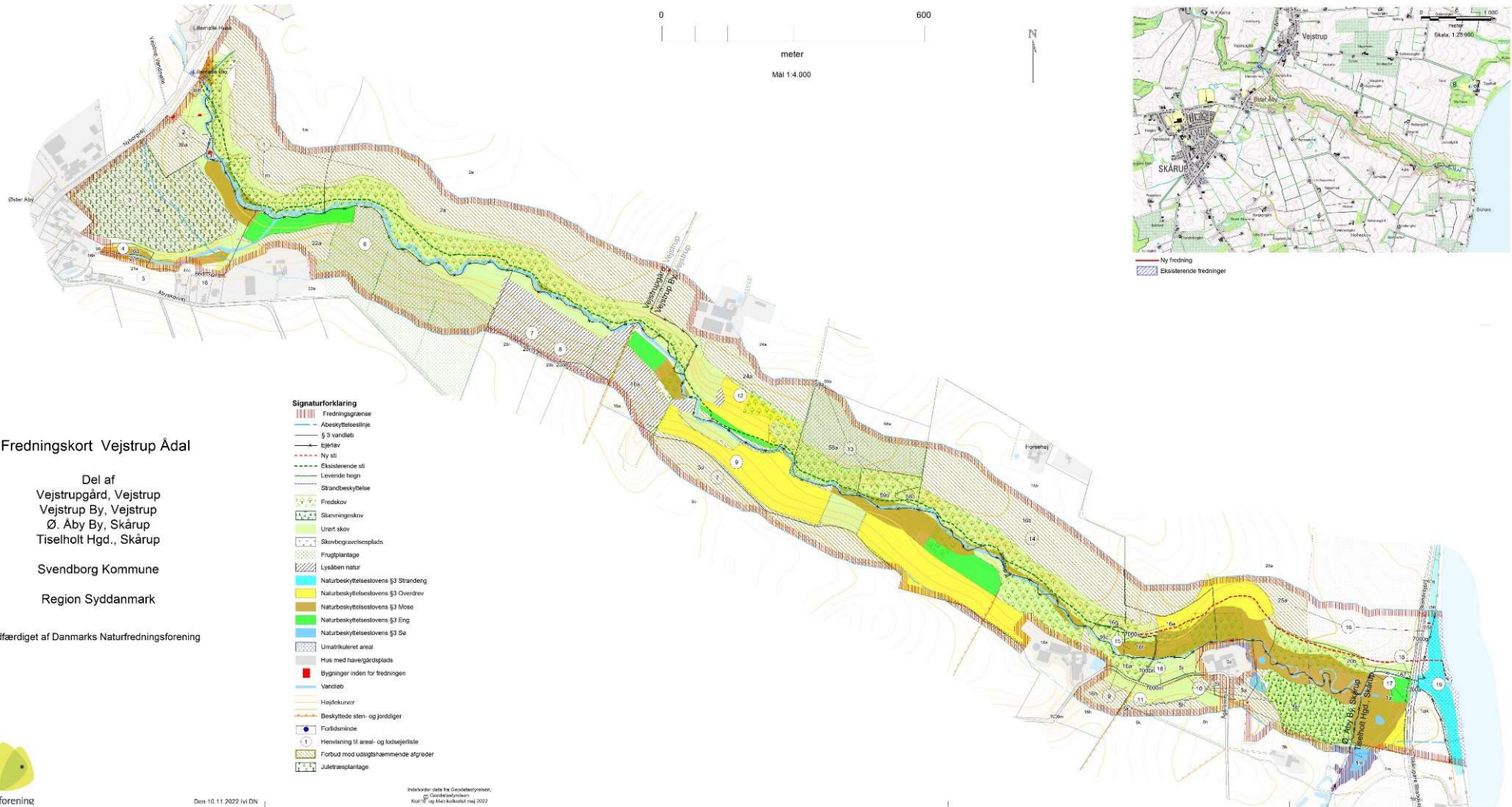




Svendborg
Kommune



— Ny fredning
▨ Eksisterende fredninger



- Signaturforklaring**
- ▨ Fredningsgrænse
 - Adskillelselinje
 - 3/3 vandløb
 - Sjetæv
 - - - - - Ny sti
 - - - - - Eksisterende sti
 - Levende hegn
 - Skårubeskyttelse
 - ▨ Fredskov
 - ▨ Glænningskov
 - ▨ Uregt skov
 - ▨ Skovbegravesplads
 - ▨ Frugtplantage
 - ▨ Lysåben natur
 - ▨ Naturbeskyttelseslovens §3 Stranding
 - ▨ Naturbeskyttelseslovens §3 Overtrov
 - ▨ Naturbeskyttelseslovens §3 Mose
 - ▨ Naturbeskyttelseslovens §3 Eng
 - ▨ Naturbeskyttelseslovens §3 Sø
 - ▨ Umråkkaret areal
 - ▨ Hus med havegrøntplads
 - ▨ Bygninger inden for fredningen
 - ▨ Vandløb
 - ▨ Højlekunur
 - ▨ Beskyttede sten- og jorddiger
 - ▨ Fortidsminde
 - ▨ Henviisning til areal- og lodsejertelse
 - ▨ Forbud mod udsigtshæmmende afgrøder
 - ▨ Juletræplantage

Indeholder data fra Geoportalen, gisportalen, KortE og Markkvalitet marts 2022

Den 10.11.2022 ivl/DN

Kortbilag 1

Fredningskort Vejstrup Adal

Del af
Vejstrupgård, Vejstrup
Vejstrup By, Vejstrup
Ø. Åby By, Skårup
Tiselholt Hgd., Skårup

Svendborg Kommune

Region Syddanmark

Udfærdiget af Danmarks Naturfredningsforening

